

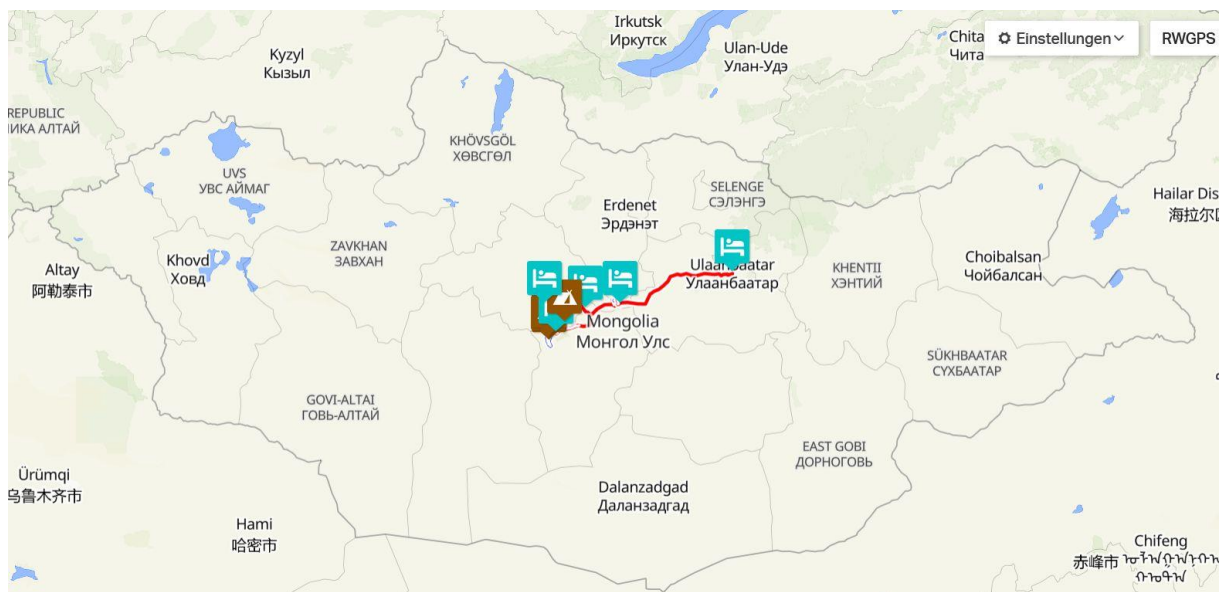
# Mongolei 2023



16.504 km insgesamt:  
geflogen, gefahren, gegangen.

- ▶ Tag 5: 8,5 km
  - ▶ Tag 6: 21 km
  - ▶ Tag 7: 13 km
  - ▶ Tag 8: 15,5 km
  - ▶ Tag 9: 19 km
  - ▶ Tag 10: 9 km
  - ▶ Tag 13: 13 km
- } 99 km

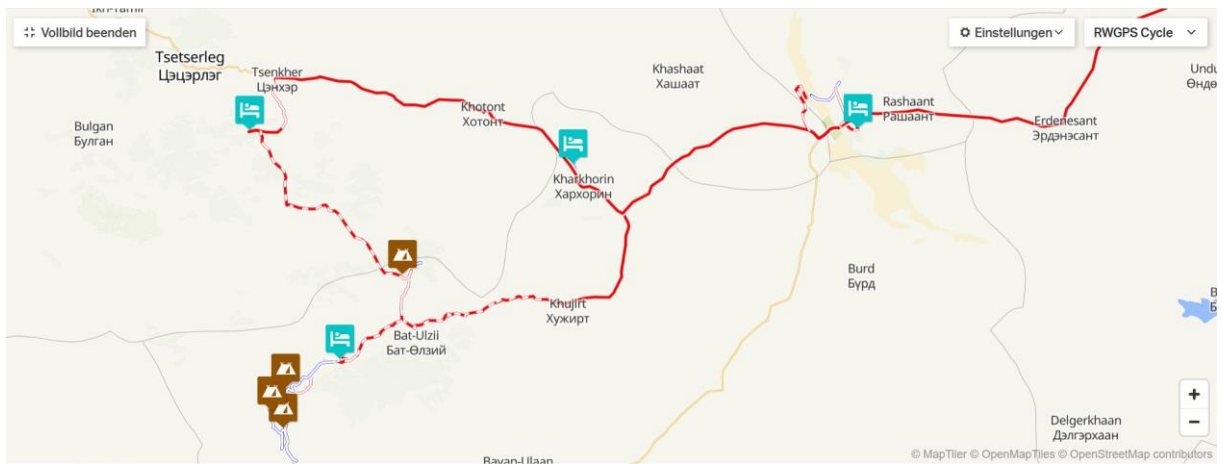
Die gesamte Tour im Herzen der Mongolei:



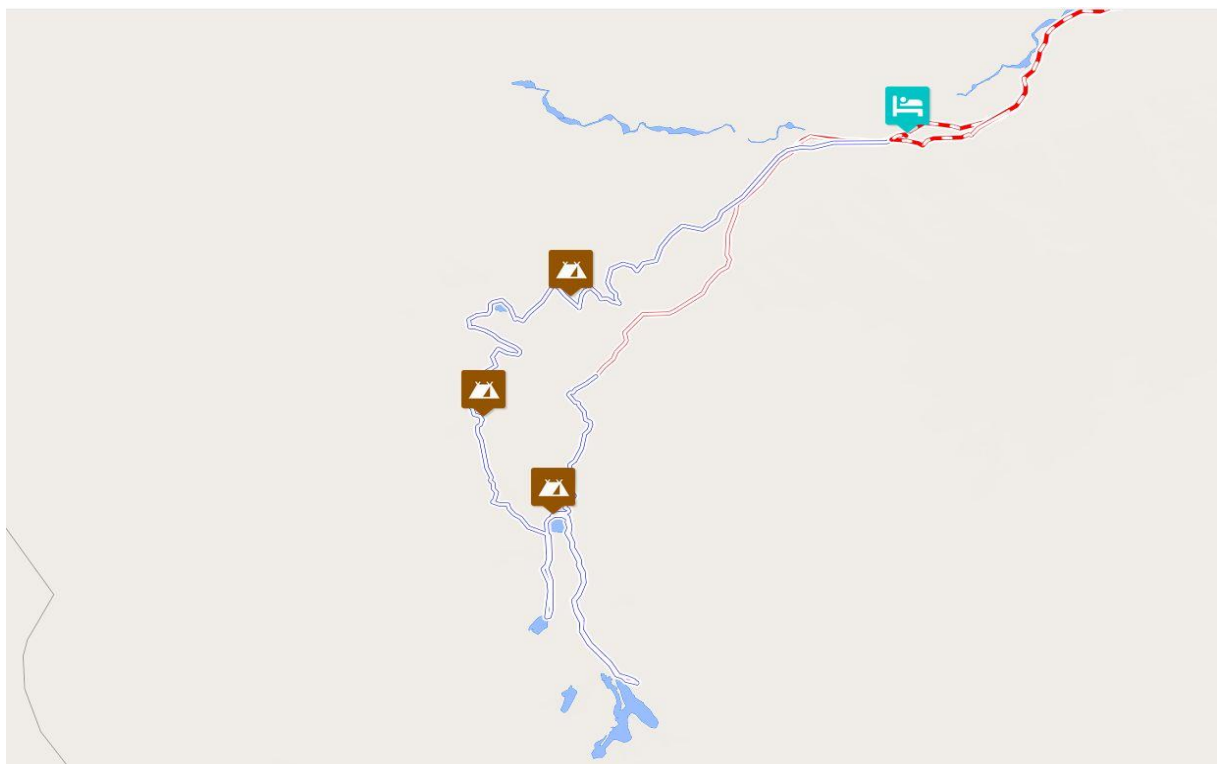
Zoom 1:



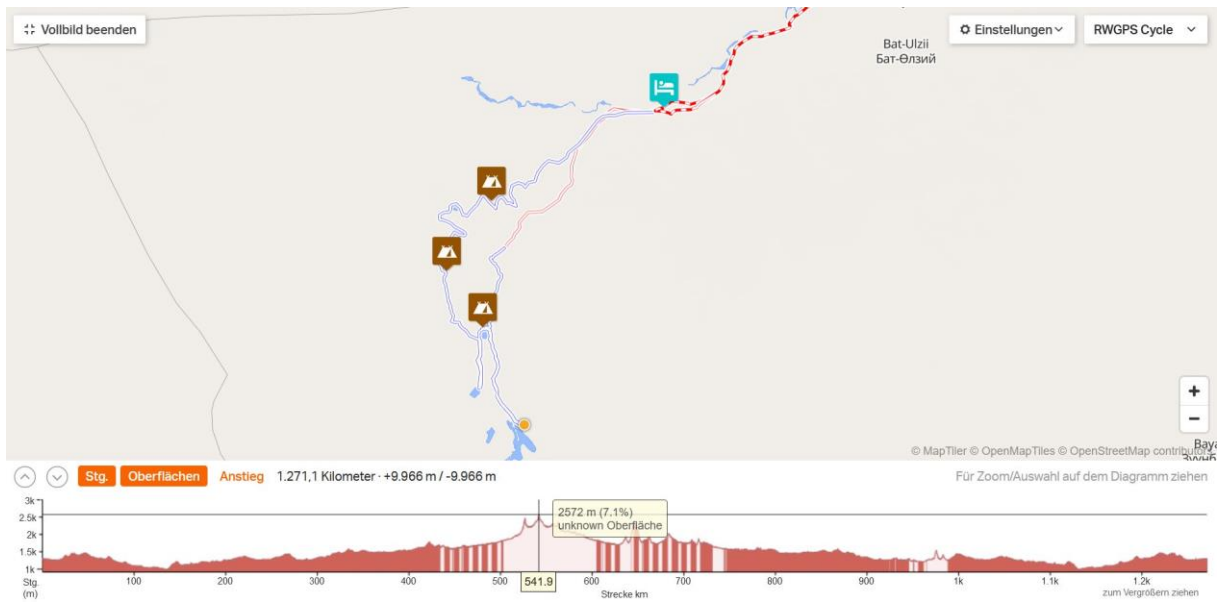
Zoom 2:



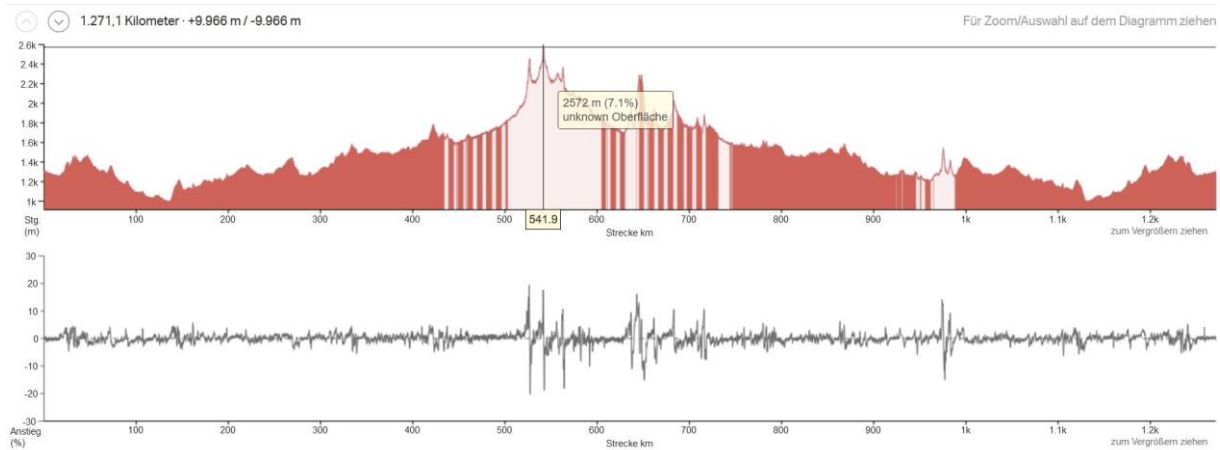
Gesamte Trekkingstrecke:



## Höchster Punkt am Shireet Nuur-See, Tag 6:



## Grafik:



## Farben:

- ▶ Rot (Karte) bzw. dunkelrot (Grafik) = gefahren
- ▶ Blau (Karte) bzw. rosa (Grafik) = gewandert

Die Karten wurden erstellt mit <https://www.polarsteps.com/> und <https://ridewithgps.com/>.